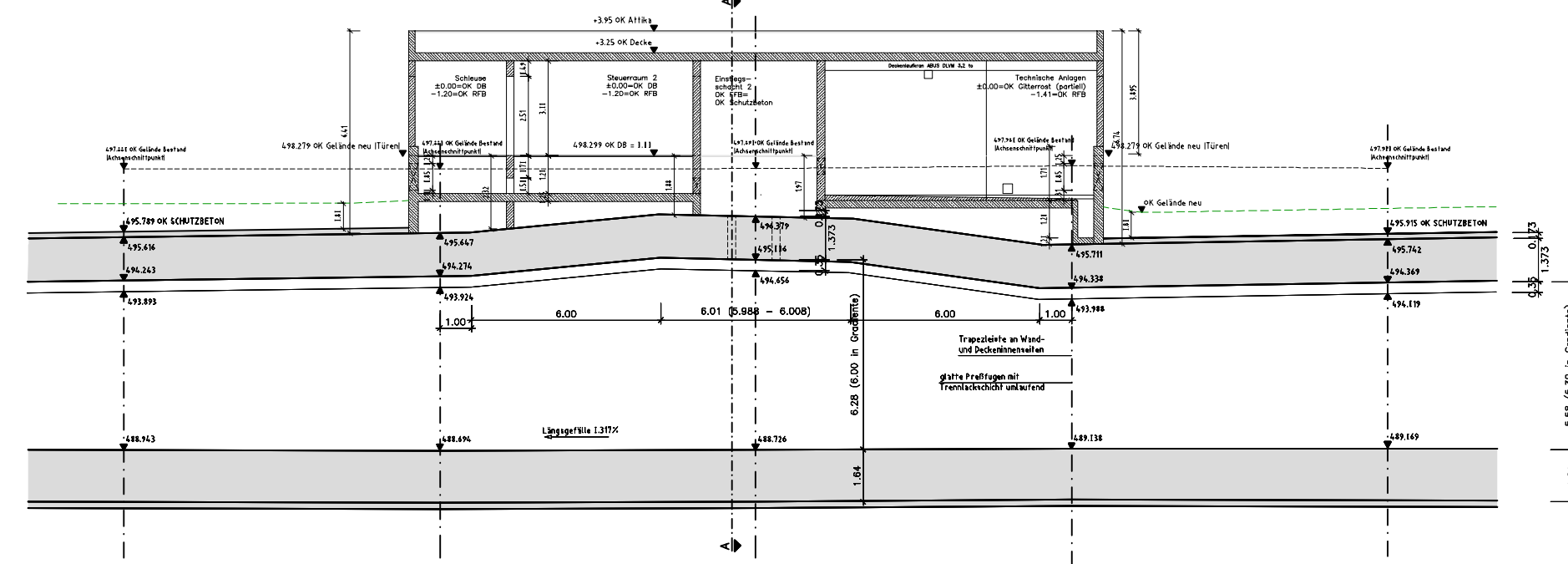
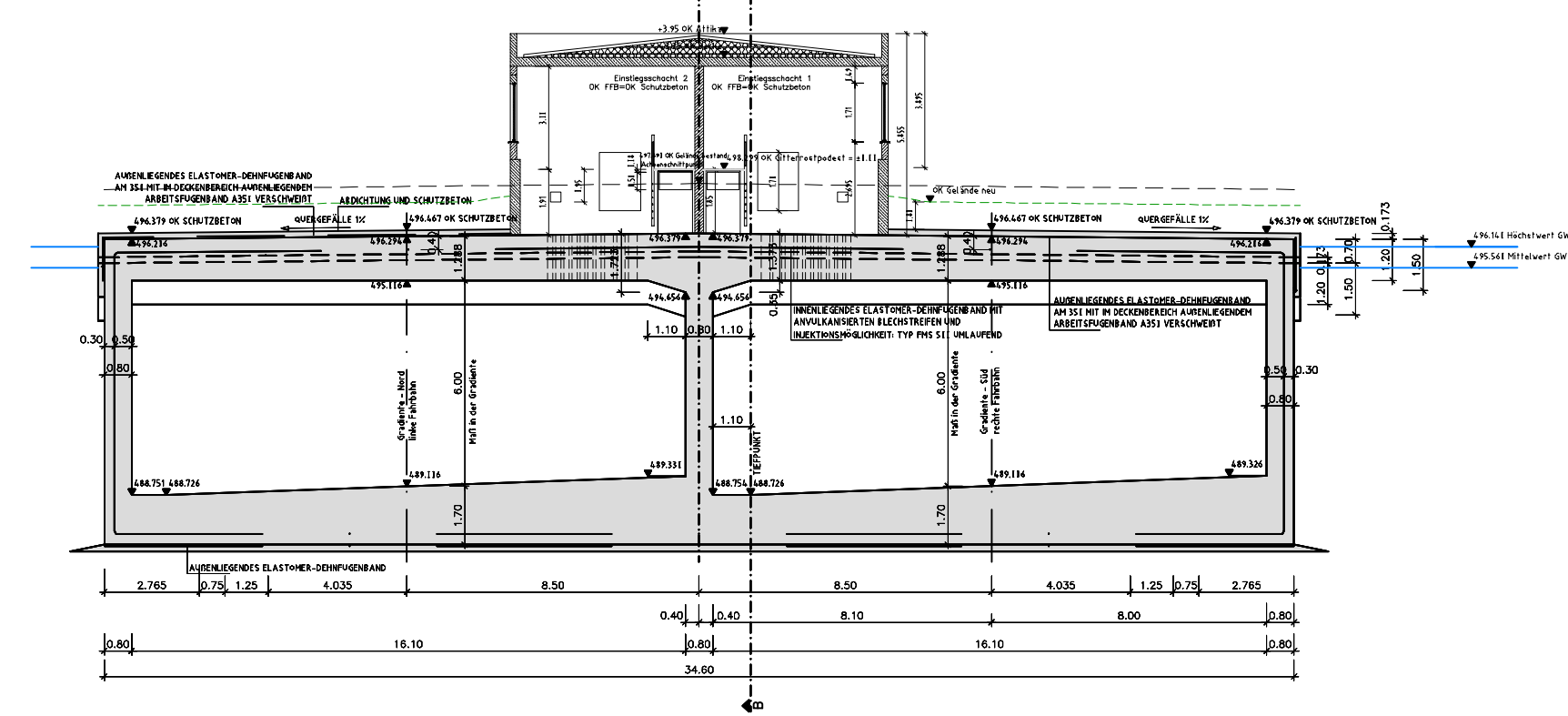


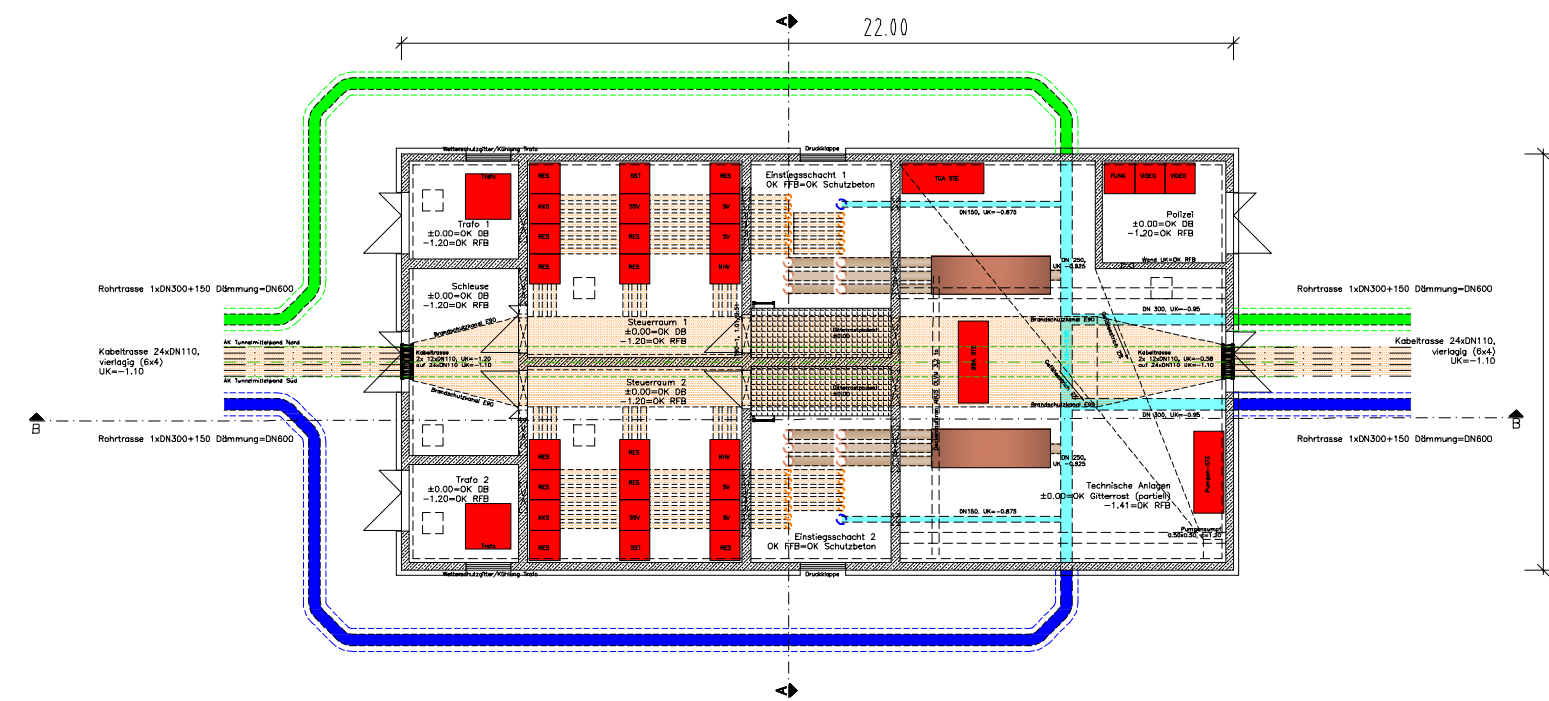
Längsschnitt B-B



Querschnitt A-A



Grundriss Kabelhaus



Legende:

- Löschwasserleitung Nord
- Kabeltrasse
- Löschwasserleitung Süd
- Schaltschranke

		Datum	Zeichen
bearbeitet:			
gezeichnet:			
geprüft:			


Autobahndirektion Südbayern		bearbeitet: Gez.: 3327	02/2020	Richter
Seidlstr. 7- 11		geprüft: Gez.: 332	02/2020	Hartmann
80335 München		Gez.: 33	02/2020	Reiß
Tel.: 089/54552-0, Fax:089/54552-3200, E-Mail: poststelle@abdsb.bayern.de		PSP Nr.: B01S.ABAV0009.00.E0.01		
		PSP Bez.: A99.V.3.009.TSF Allach-Feldmoching		
		Vorname:		

Nr.	Art der Änderung	Datum	Zeichen

FESTSTELLUNGSENTWURF

Straßenbauverwaltung	Unterlage / Blatt-Nr.: 16.2
Freistaat Bayern	Planinhalt
Straße / Abschn.-Nr. / Station: A 99_340_0,494 - A 99_340_3,916	Kabelhaus
PROJIS-Nr.: 799 Autobahnring München	Grundriss, Schnitt A-A, B-B
	Maßstab: 1 : 200

Sanierung Tunnel Allach und
 Temporäre Seitenstreifenfreigabe (TSF)
 AD München-Allach bis AD München-Feldmoching
 von Bau-km 10+000 bis Bau-km 16+800

aufgestellt: Autobahndirektion Südbayern	
	Dr. Eid, Ltd. Baudirektor
	München, den 11.12.2020